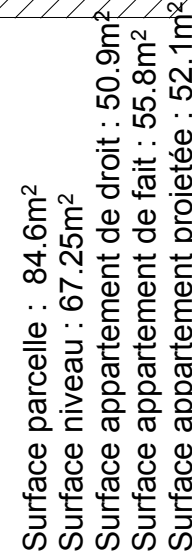



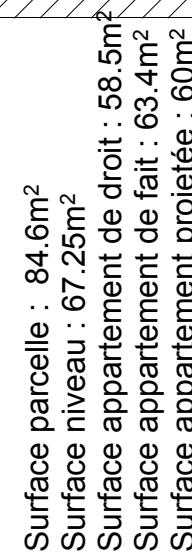
Surface brute niveau: 54.1m<sup>2</sup>



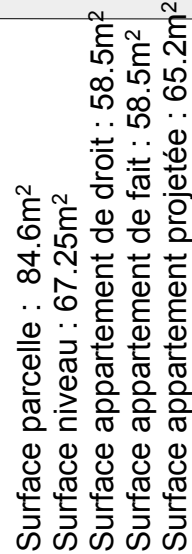
Surface brute niveau: 67.25m<sup>2</sup>



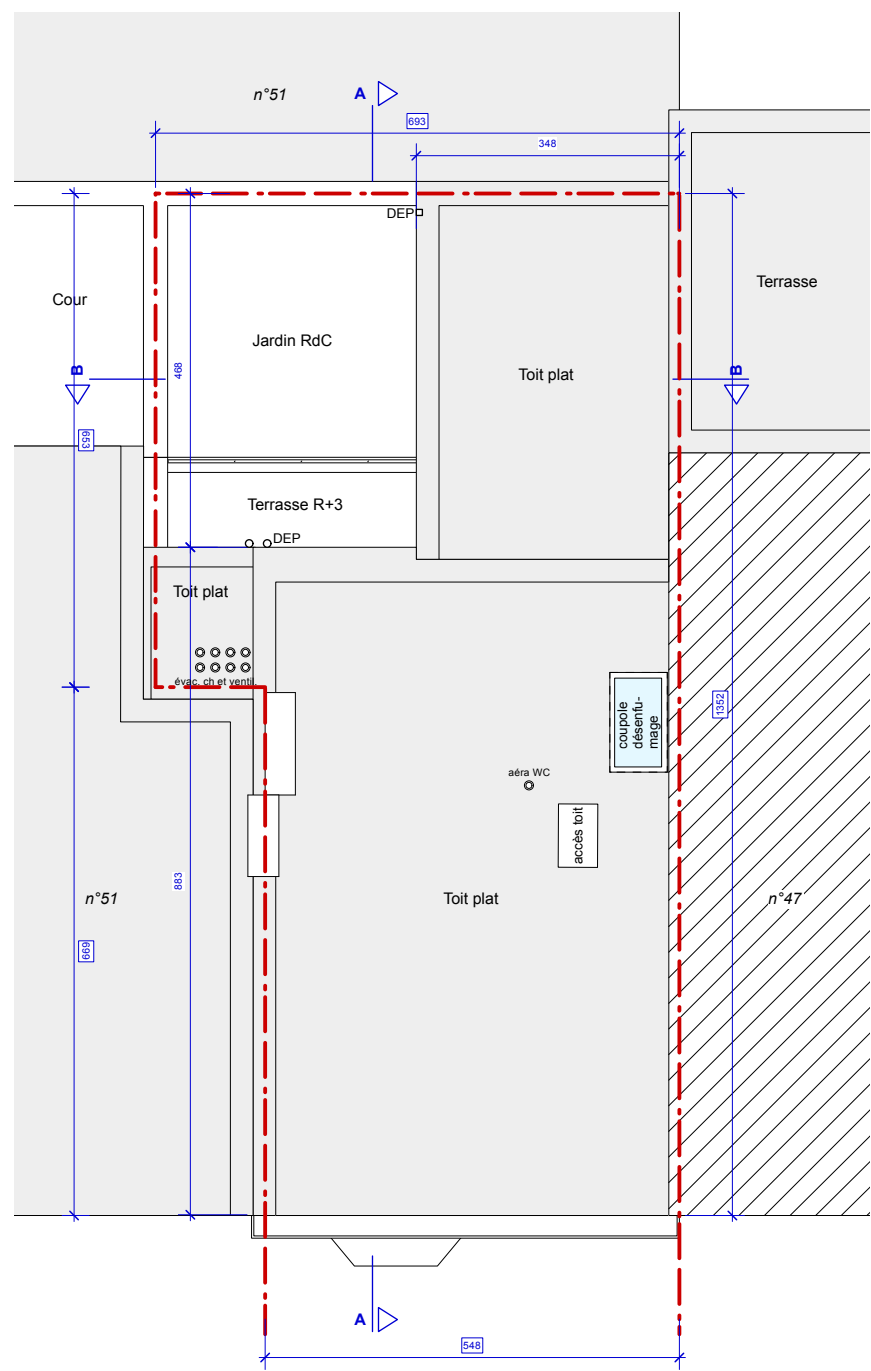
Surface brute niveau: 68.4m<sup>2</sup>




Surface brute niveau: 67.25m<sup>2</sup>



Surface brute niveau: 67.25m<sup>2</sup>



**1:100**

REGION	BRUXELLES			GEWEST
COMMUNE	Saint-Gilles			GEMEENTE
MAITRES DE L'OUVRAGE				OPDRACHTGEVER
PERMIS d'URBANISME				
RENOVATION D'UN IMMEUBLE A APPARTEMENTS				
Rue d'Ecosse, 49				
ID parcelle 2101380036/00G020 - cadastre div. 1 section B				
OBJET DU PLAN	PLANS SITUATION PROJETEE			OMSCHRIJVING VAN HET PLAN
ARCHITECTE				ARCHITEKT
BUREAU D'ETUDE				STUDIEBUREEL
ENTREPRENEUR GROS-OEUVRE				ONDERNEMER RUWBOUW
DATE ONJOUR		COEHLE SCHALA	Ref. - ECOSSE	
09 DEC. 2025		2%	05/6	
MODIFICATIONS				WIJZIGINGEN
A				
B				
C				
AUCUNE REPRODUCTION NE PEUT ETRE FAITE SANS L'ACCORD DE L'ARCHITECTE				
GEEN REPRODUCTIE ZONDER DE TOELATING VAN DE ARCHITEKT				
TOUTES LES DIMENSIONS SONT DONNEES A TITRE INDICATIF ET RESTENT A VERIFIER SUR PLACE. ALLE MATEN ZON ALS AANWIJZINGEN GEGEVEN EN MOETEN TER PLATSE WORDEN NAGEKEN. TOUT OUVRAGE EN MACONNERIE PORTANT ET EN BETON ARME EST A EXECUTER SUIVANT LES PRESCRIPTIONS DU BUREAU D'ETUDE. LES FONDATIONS SONT A TABLER SUR LE SOL S'ALINE PROFONDEUR MINIMUM DE 80 CM. ALLE WERKEN IN GRONDEN METTE WERKEN IN GRONDWERK BETON ALTE VERVOLGENDE VOLGENS DE VOORSCHRIFTEN VAN HET STEDIEBUREEL. DE FUNDAMENTEN ZIJN OP KOGELIG GROND OP TE RICHTEN EN OP EEN DIEPTE VAN MINIMAAL 80 CM.				